

ZAC Alésia-Montsouris

en cours de réalisation

Création approuvée par le Conseil de Paris des 12 et 13 décembre 1994

Dossier de réalisation approuvé par le Conseil de Paris du 20 novembre 1995

Aménageur : Société d'Aménagement Denfert-Montsouris

Surface : 6.2 ha

Programme de construction :



Total : 96 000 m²

* industrie, artisanat, entrepôts et espaces logistiques

Nombre de logements programmés :



Total : 913 logts

** au sens de l'ordonnance n°2014-159 du 20 février 2014

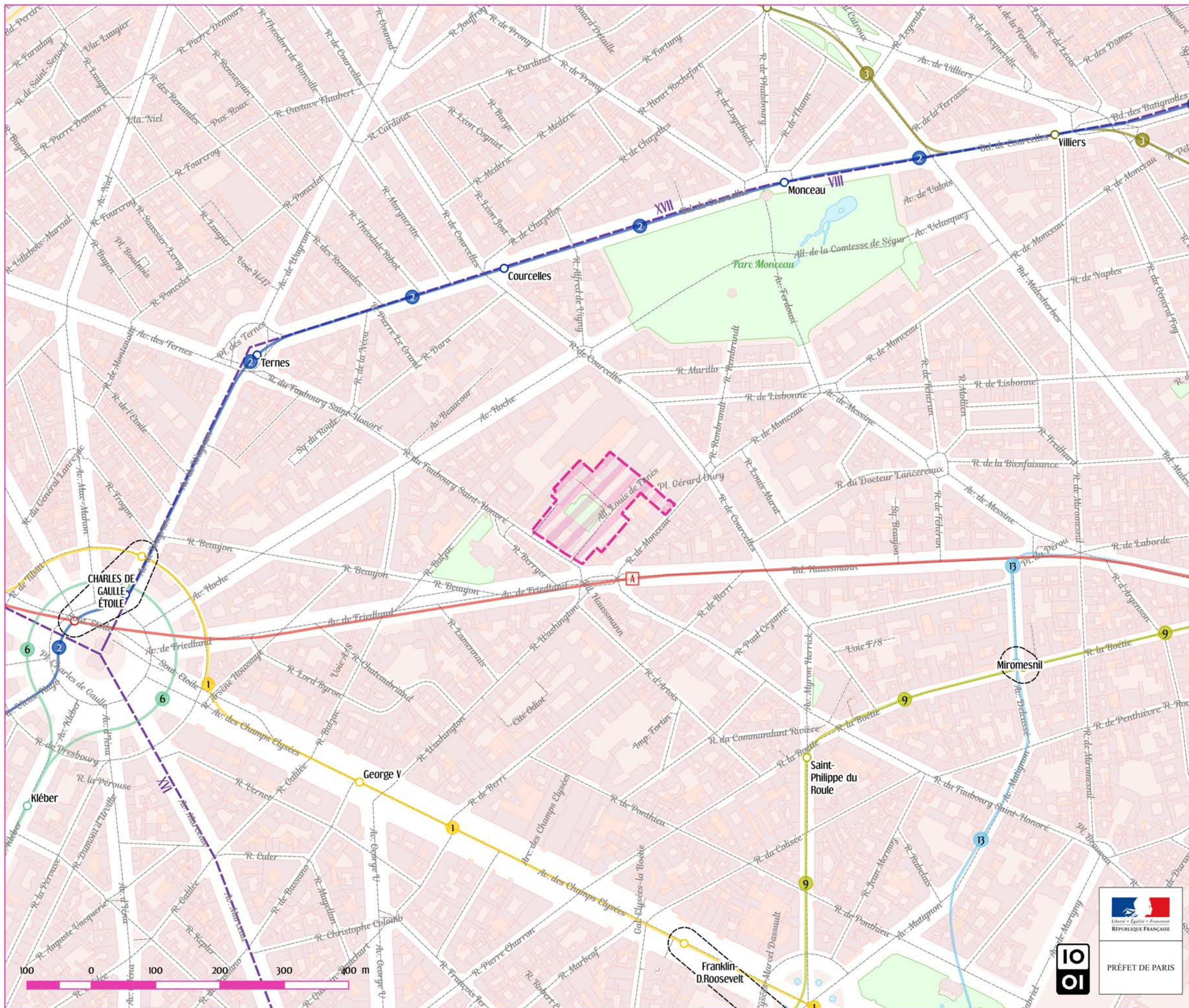
Équipements prévus (identifiés) :



Réalisation : DRIEA IF/UD 75/SADCT/PACT, 8 janv. 2020.
Sources : données ZAC DRIEA IF/UD 75, actualité 1er janv. 2020. Le périmètre de la ZAC et les informations sur son programme sont issus des délibérations relatives à la ZAC et/ou de leurs documents annexés (date de référence pour la ZAC considérée : 20 nov. 1995). Surfaces exprimées en mètres carrés de SHON.

Fond de plan : données de référence APUR (Emprise Équipement Espace Vert, Emprise Bâtie, Voie Ferrée, Plan d'Eau, Ilot Physique, Arrondissement et Commune) disponibles sous licence ODbL sur opendata.apur.org, Ville de Paris (Tronçon de Voie, Voie) disponibles sous licence ODbL sur opendata.paris.fr, IGN/BDTopo (Cours d'eau) et STIF (Tracé du réseau, Station et Station généralisée) disponibles sous licence ouverte sur opendata.stif.info.





ZAC Beaujon en cours de réalisation

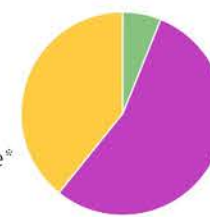
Création approuvée par le Conseil de Paris des 20 et 21 octobre 2003

Dossier de réalisation approuvé par le Conseil de Paris des 27 et 28 septembre 2004

Aménageur : SemPariSeine

Surface : 1.8 ha

Programme de construction :



* industrie, artisanat, entrepôts et espaces logistiques

Total : 22 950 m²

Nombre de logements programmés :

130 logements locatifs sociaux

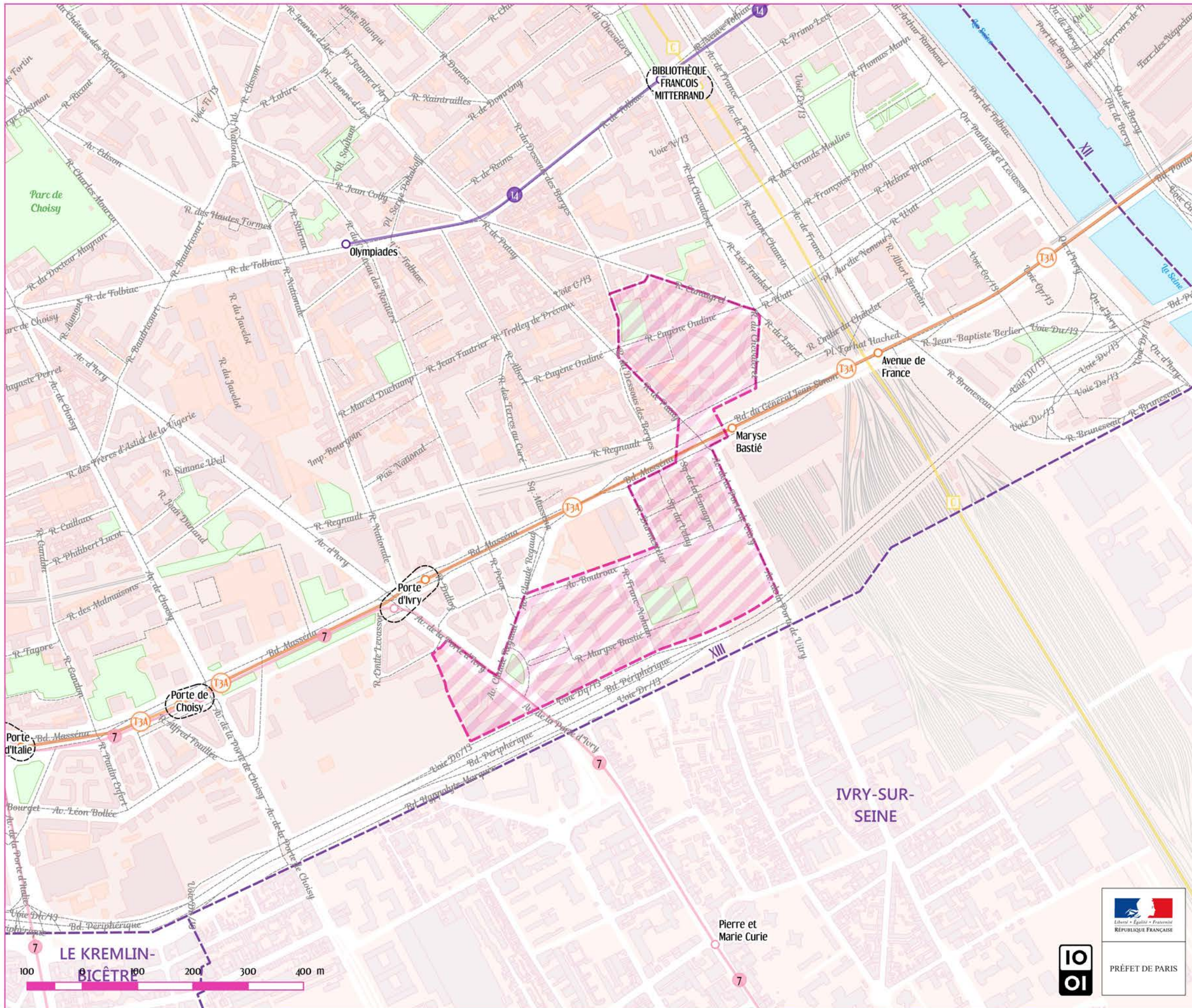
Total : indéterminé

Équipements prévus (identifiés) :



Réalisation : DRIEA IF/UD 75/SADCT/PECT, 8 janv. 2020.
Sources : données ZAC DRIEA IF/UD 75, actualité 1er janv. 2020. Le périmètre de la ZAC et les informations sur son programme sont issus des délibérations relatives à la ZAC et/ou de leurs documents annexés (date de référence pour la ZAC considérée : 15 déc. 2016). Surfaces exprimées en mètres carrés de surface de plancher.
Fond de plan : données de référence APUR (Emprise Équipement Espace Vert, Emprise Bâtie, Voie Ferrée, Plan d'Eau, Ilot Physique, Arrondissement et Commune) disponibles sous licence ODbL sur opendata.apur.org, Ville de Paris (Tronçon de Voie, Voie) disponibles sous licence ODbL sur opendata.paris.fr, IGN/BDTopo (Cours d'eau) et STIF (Tracé du réseau, Station et Station généralisée) disponibles sous licence ouverte sur opendata.stif.info.





ZAC Bédier-Oudiné

en cours de réalisation

Création approuvée par le Conseil de Paris des 9, 10, 11, 12 et 13 décembre 2019

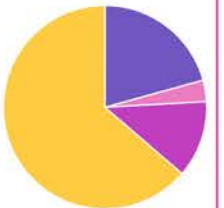
Dossier de réalisation approuvé par le Conseil de Paris des 9, 10, 11, 12 et 13 décembre 2019

Aménageur : SEMAPA

Surface : 179 ha

Programme de construction :

- 35 400 m² de logements
- 6 800 m² d'équipements collectifs et de services publics
- 1 890 m² d'activités commerciales
- 0 m² d'activités du secteur secondaire*
- 11 510 m² de bureaux
- 0 m² d'activités hôtelières



* industrie, artisanat, entrepôts et espaces logistiques

Total : 55 600 m²

Nombre de logements programmés :

- 225 logements libres
- 396 logements locatifs sociaux
- 75 logements intermédiaires**



Total : 696 logts

dont 200 logements étudiants

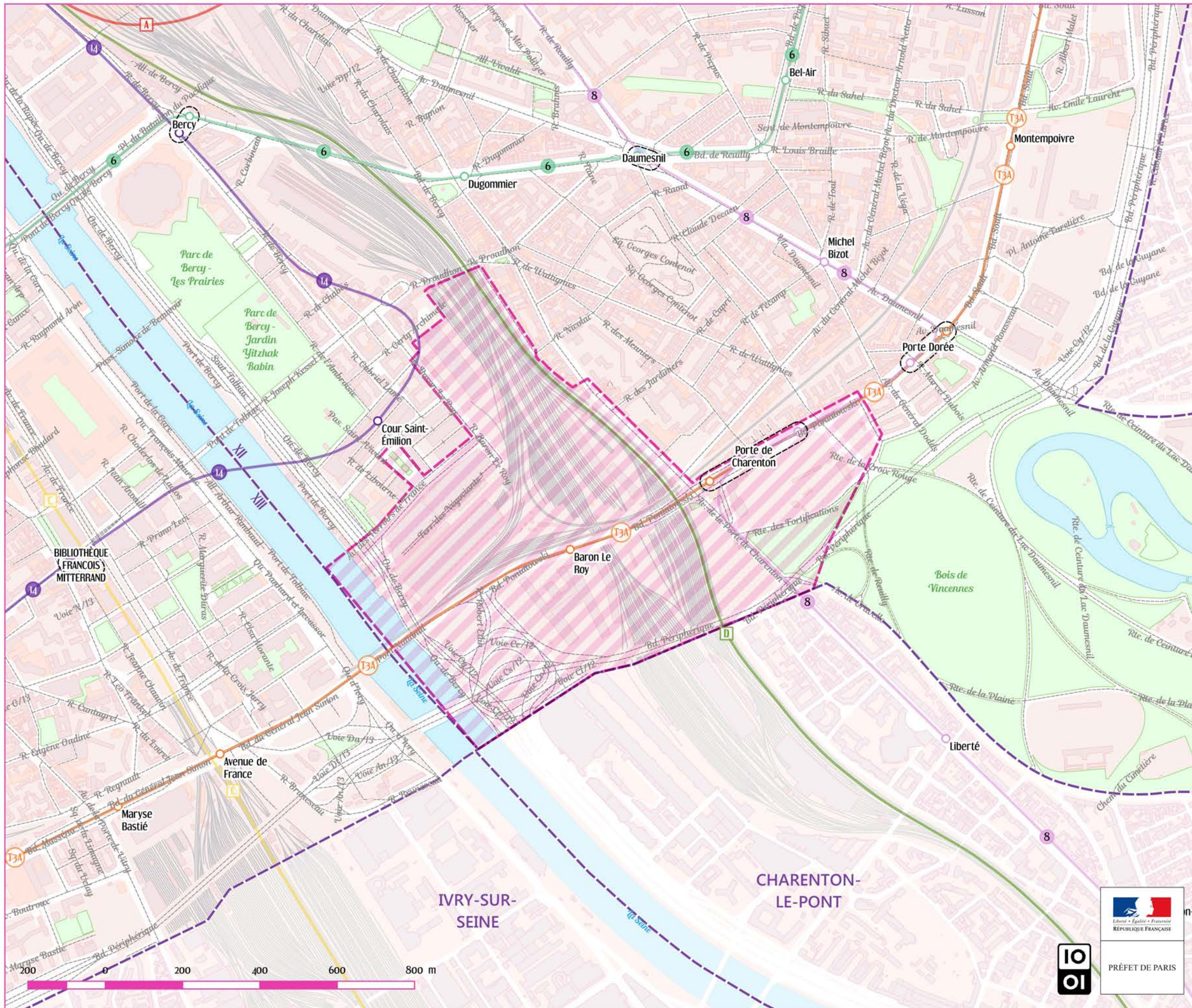
** au sens de l'ordonnance n°2014-159 du 20 février 2014

Équipements prévus (identifiés) :



Réalisation : DRIEA IF/UD 75/SADCT/PECT, 8 janv. 2020.
Sources : données ZAC DRIEA IF/UD 75, actualité 1er janv. 2020. Le périmètre de la ZAC et les informations sur son programme sont issus des délibérations relatives à la ZAC et/ou de leurs documents annexés (date de référence pour la ZAC considérée : 13 déc. 2019). Surfaces exprimées en mètres carrés de surface de plancher.
Fond de plan : données de référence APUR (Emprise Équipement Espace Vert, Emprise Bâtie, Voie Ferrée, Plan d'Eau, Ilot Physique, Arrondissement et Commune) disponibles sous licence ODbL sur opendata.apur.org, Ville de Paris (Tronçon de Voie, Voie) disponibles sous licence ODbL sur opendata.paris.fr, IGN/BDTopo (Cours d'eau) et STIF (Tracé du réseau, Station et Station généralisée) disponibles sous licence ouverte sur opendata.stif.info.





ZAC Bercy-Charenton en cours de réalisation

Création approuvée par le Conseil de Paris des 2, 3, 4 et 5 juillet 2018

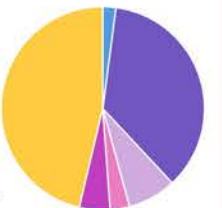
Dossier de réalisation approuvé par le Conseil de Paris des 2, 3, 4 et 5 juillet 2018

Aménageur : SEMAPA

Surface : 82,9 ha

Programme de construction :

- 270 000 m² de logements
- 28 500 m² d'équipements collectifs et de services publics
- 18 000 m² d'activités commerciales
- 45 000 m² d'activités du secteur secondaire*
- 210 000 m² de bureaux
- 12 000 m² d'activités hôtelières



* industrie, artisanat, entrepôts et espaces logistiques

Total : 583 500 m²

Nombre de logements programmés :

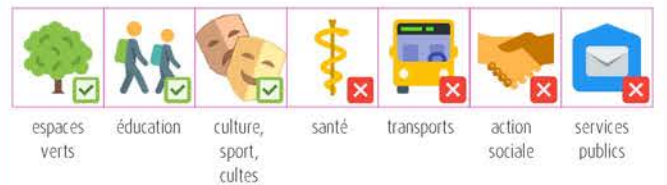
- 800 logements libres
- 2 400 logements locatifs sociaux
- 800 logements intermédiaires**



Total : 4 000 logts

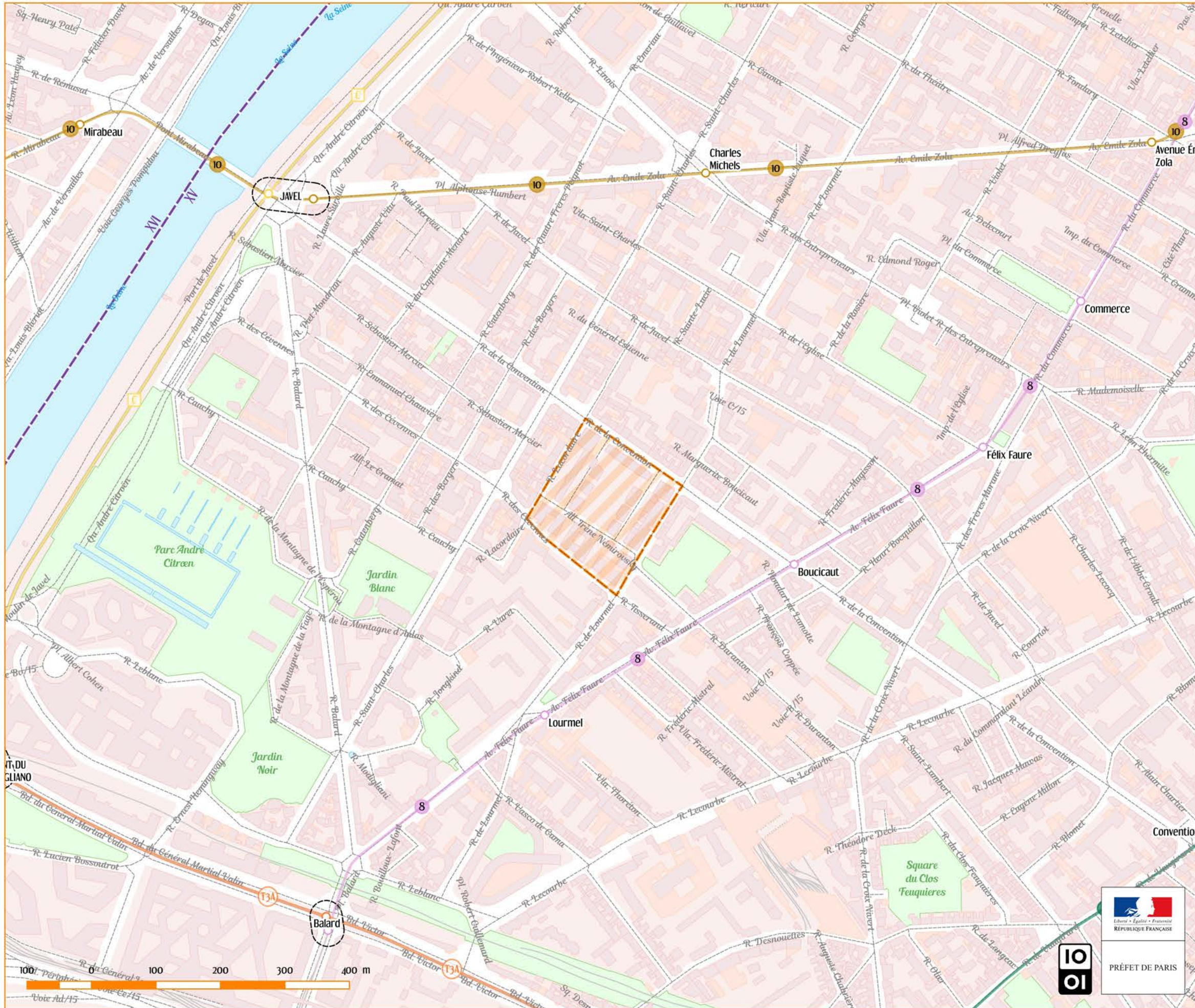
** au sens de l'ordonnance n°2014-159 du 20 février 2014

Équipements prévus (identifiés) :



Réalisation : DRIEA IF/UD 75/SADCT/PECT, 8 janv. 2020.
Sources : données ZAC DRIEA IF/UD 75, actualité 1er janv. 2020. Le périmètre de la ZAC et les informations sur son programme sont issus des délibérations relatives à la ZAC et/ou de leurs documents annexés (date de référence pour la ZAC considérée : 5 juil. 2018). Surfaces exprimées en mètres carrés de surface de plancher.
Fond de plan : données de référence APUR (Emprise Équipement Espace Vert, Emprise Bâtie, Voie Ferrée, Plan d'Eau, Ilot Physique, Arrondissement et Commune) disponibles sous licence ODbL sur opendata.apur.org, Ville de Paris (Tronçon de Voie, Voie) disponibles sous licence ODbL sur opendata.paris.fr, IGN/BDTopo (Cours d'eau) et STIF (Tracé du réseau, Station et Station généralisée) disponibles sous licence ouverte sur opendata.stif.info.





ZAC Boucicaut supprimée

Création approuvée par le Conseil de Paris des 1er et 2 octobre 2007

Dossier de réalisation approuvé par le Conseil de Paris des 9 et 10 mars 2009

Suppression approuvée par le Conseil de Paris des 24, 25 et 26 septembre 2018

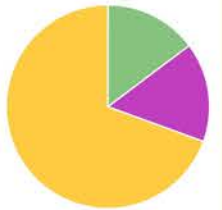
Aménageur : SemPariSeine

Surface : 3,4 ha

Programme de construction :

- 37 530 m² de logements
- 8 546 m² d'équipements collectifs et de services publics
- 7 957 m² d'activités

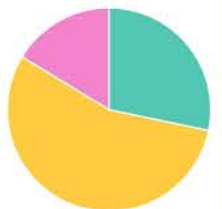
Total : 54 033 m²



Nombre de logements programmés :

- 82 logements libres
- 278 logements locatifs sociaux
- 142 logements intermédiaires**

Total : 502 logts



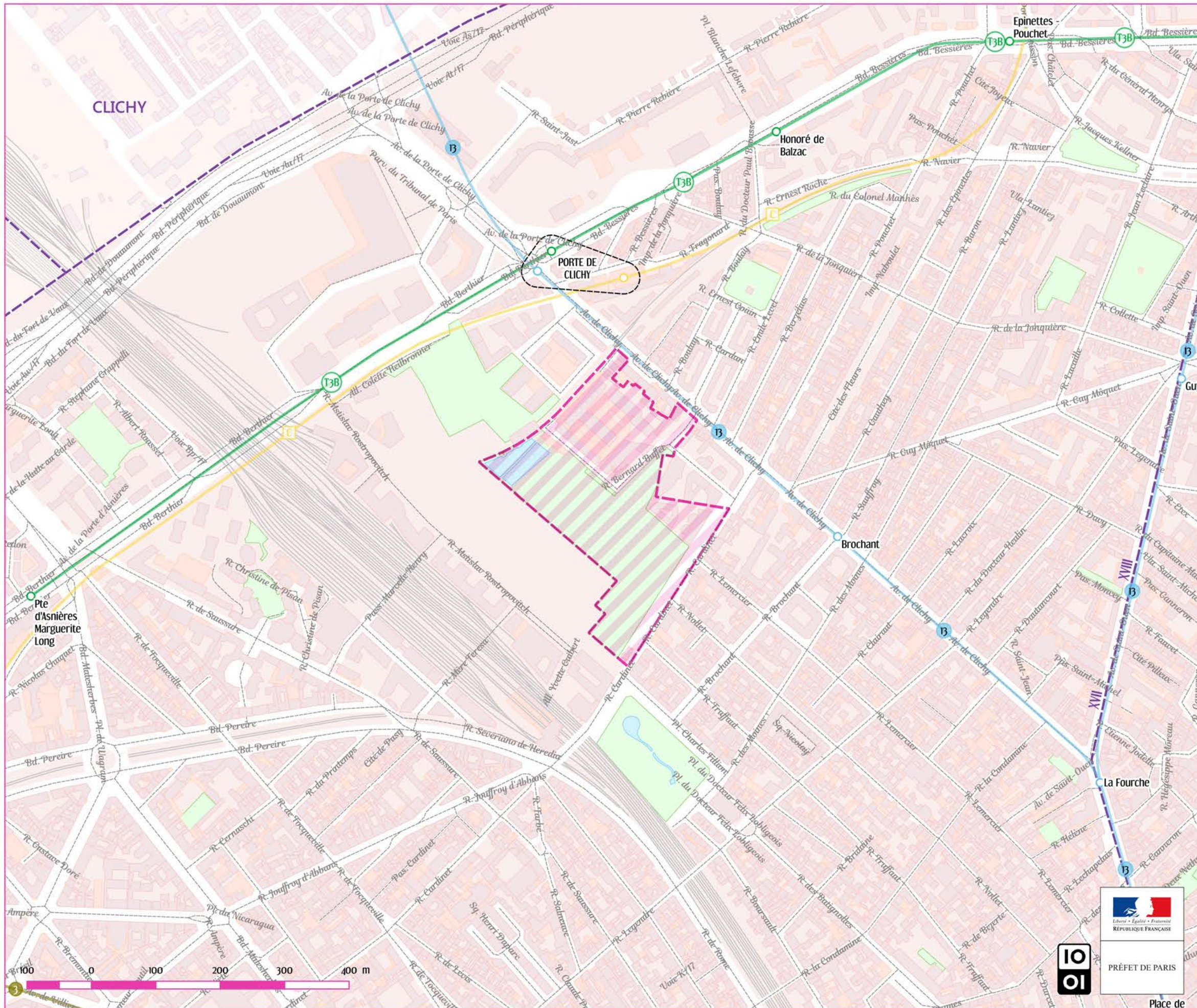
** au sens de l'ordonnance n°2014-159 du 20 février 2014

Équipements prévus (identifiés) :



Réalisation : DRIEA IF/UD 75/SADCT/PECT, 8 janv. 2020.
Sources : données ZAC DRIEA IF/UD 75, actualité 1er janv. 2020. Le périmètre de la ZAC et les informations sur son programme sont issus des délibérations relatives à la ZAC et/ou de leurs documents annexés (date de référence pour la ZAC considérée : 26 sept. 2018). Surfaces exprimées en mètres carrés de surface de plancher.
Fond de plan : données de référence APUR (Emprise Équipement Espace Vert, Emprise Bâtie, Voie Ferrée, Plan d'Eau, Ilot Physique, Arrondissement et Commune) disponibles sous licence ODbL sur opendata.apur.org, Ville de Paris (Tronçon de Voie, Voie) disponibles sous licence ODbL sur opendata.paris.fr, IGN/BDTopo (Cours d'eau) et STIF (Tracé du réseau, Station et Station généralisée) disponibles sous licence ouverte sur opendata.stif.info.





ZAC Cardinet Chalabre en cours de réalisation

Création approuvée par le Conseil de Paris des 20 et 21 juin 2005

Dossier de réalisation approuvé par le Conseil de Paris des 13 et 14 novembre 2006

Aménageur : SPLA Paris Batignolles Aménagement

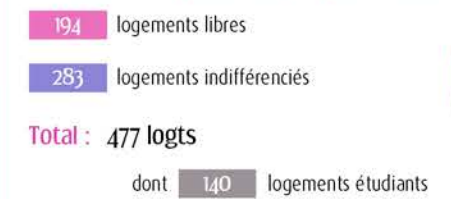
Surface : 77 ha

Programme de construction :



Total : 35 000 m²

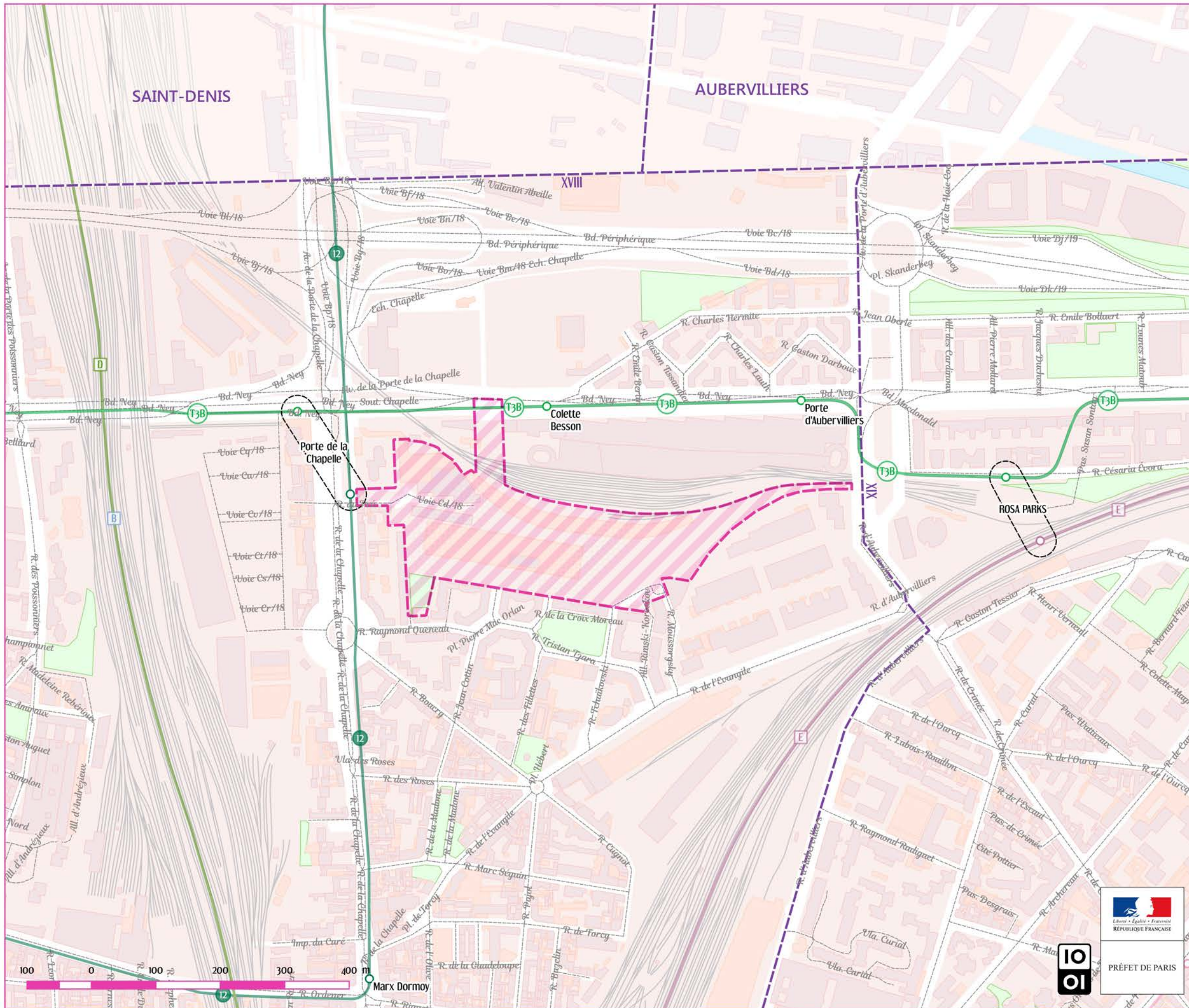
Nombre de logements programmés :



Équipements prévus (identifiés) :



Réalisation : DRIEA IF/UD 75/SADCT/PECT, 8 janv. 2020.
Sources : données ZAC DRIEA IF/UD 75, actualité 1er janv. 2020. Le périmètre de la ZAC et les informations sur son programme sont issus des délibérations relatives à la ZAC et/ou de leurs documents annexés (date de référence pour la ZAC considérée : 14 nov. 2006). Surfaces exprimées en mètres carrés de surface de plancher.
Fond de plan : données de référence APUR (Emprise Équipement Espace Vert, Emprise Bâtie, Voie Ferrée, Plan d'Eau, Ilot Physique, Arrondissement et Commune) disponibles sous licence ODbL sur opendata.apur.org, Ville de Paris (Tronçon de Voie, Voie) disponibles sous licence ODbL sur opendata.paris.fr, IGN/BDTopo (Cours d'eau) et STIF (Tracé du réseau, Station et Station généralisée) disponibles sous licence ouverte sur opendata.stif.info.



ZAC Chapelle Charbon 1ère phase en cours de réalisation

Création approuvée par le Conseil de Paris des 2, 3, 4 et 5 juillet 2018

Dossier de réalisation approuvé par le Conseil de Paris des 2, 3, 4 et 5 juillet 2018

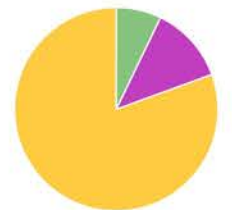
Aménageur : SPL Paris & Métropole
Aménagement

Surface : 8,9 ha

Programme de construction :

- 28 200 m² de logements
- 4 300 m² d'équipements collectifs et de services publics
- 2 500 m² d'activités

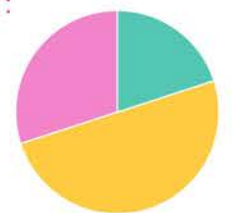
Total : 35 000 m²



Nombre de logements programmés :

- 135 logements libres
- 225 logements locatifs sociaux
- 90 logements intermédiaires**

Total : 450 logts



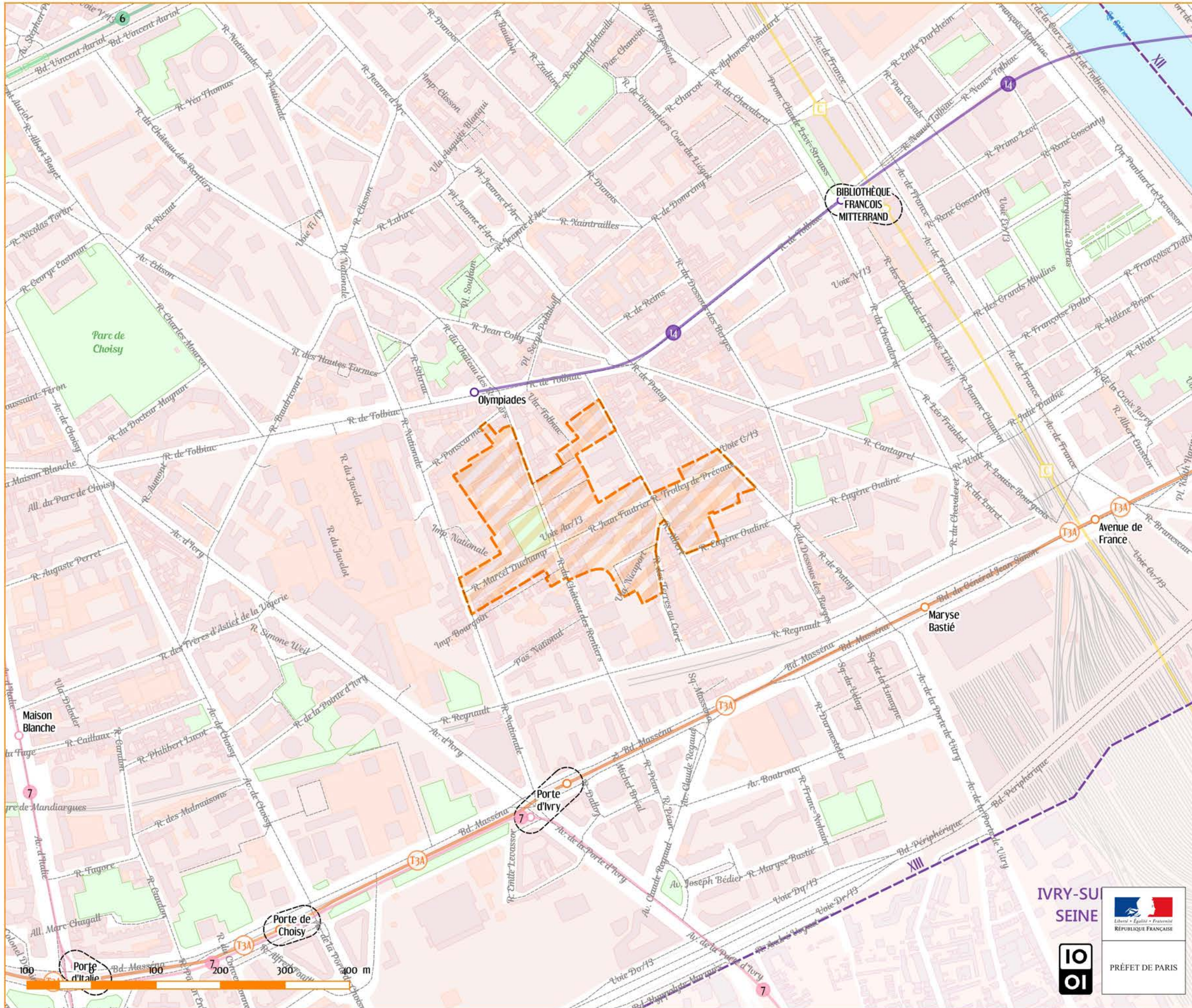
** au sens de l'ordonnance n°2014-159 du 20 février 2014

Équipements prévus (identifiés) :



Réalisation : DRIEA IF/UD 75/SADCT/PECT, 8 janv. 2020.
Sources : données ZAC DRIEA IF/UD 75, actualité 1er janv. 2020. Le périmètre de la ZAC et les informations sur son programme sont issus des délibérations relatives à la ZAC et/ou de leurs documents annexés (date de référence pour la ZAC considérée : 5 juil. 2018). Surfaces exprimées en mètres carrés de surface de plancher.
Fond de plan : données de référence APUR (Emprise Équipement Espace Vert, Emprise Bâtie, Voie Ferrée, Plan d'Eau, Ilot Physique, Arrondissement et Commune) disponibles sous licence ODbL sur opendata.apur.org, Ville de Paris (Tronçon de Voie, Voie) disponibles sous licence ODbL sur opendata.paris.fr, IGN/BDTopo (Cours d'eau) et STIF (Tracé du réseau, Station et Station généralisée) disponibles sous licence ouverte sur opendata.stif.info.





ZAC Château des Rentiers supprimée

Création approuvée par le Conseil de Paris des 14 et 15 décembre 1987

Dossier de réalisation approuvé par le Conseil de Paris du 11 juillet 1988

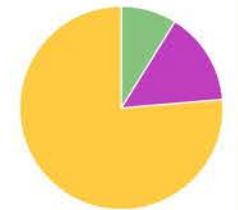
Suppression approuvée par le Conseil de Paris des 25, 26 et 27 septembre 2017

Aménageur : SEMAPA

Surface : 6,9 ha

Programme de construction :

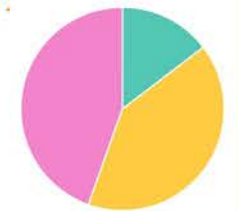
- 82 222 m² de logements
- 15 977 m² d'équipements collectifs et de services publics
- 9 491 m² d'activités



Total : 107 690 m²

Nombre de logements programmés :

- 421 logements libres
- 386 logements locatifs sociaux
- 138 logements intermédiaires**



Total : 945 logts

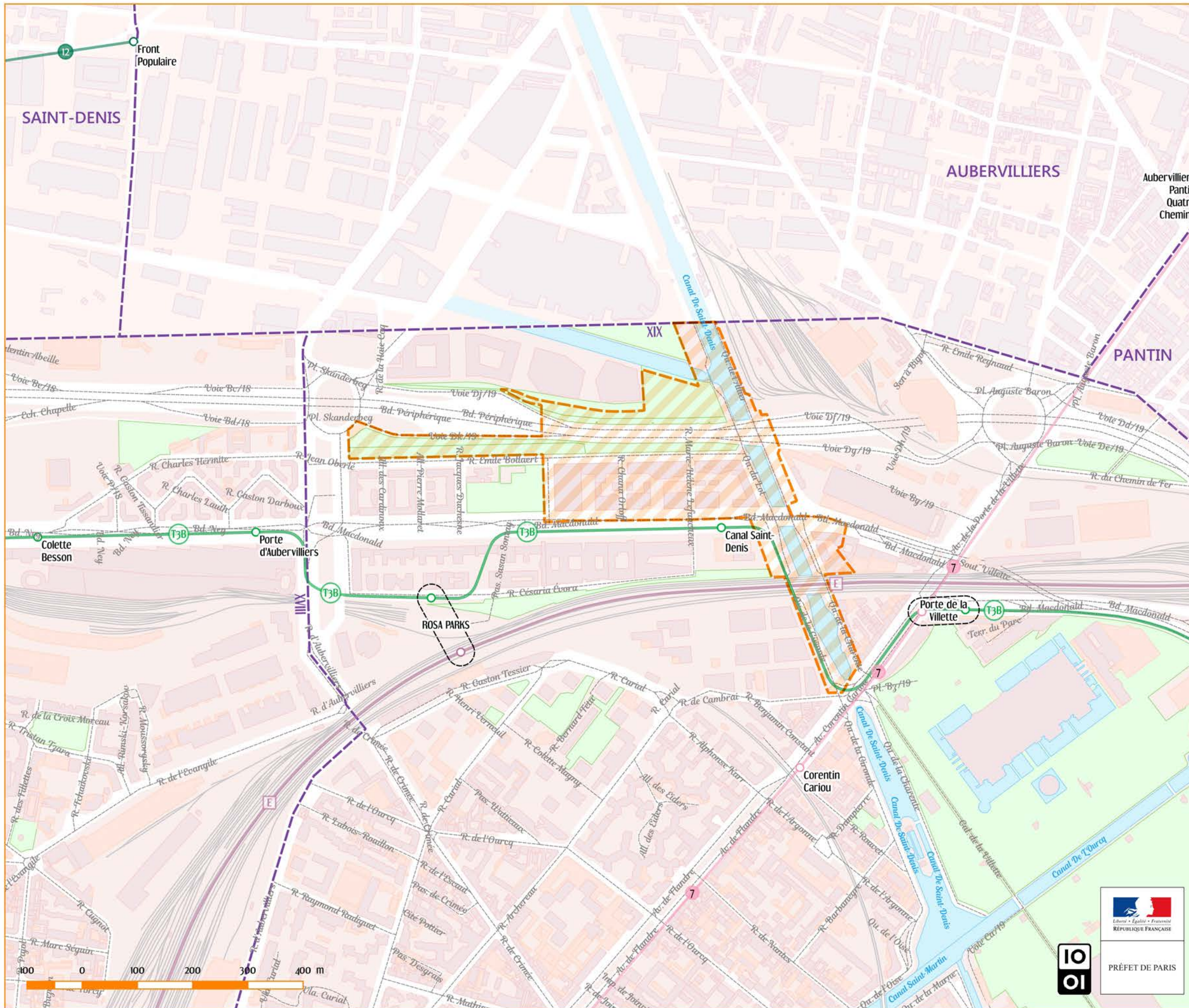
** au sens de l'ordonnance n°2014-159 du 20 février 2014

Équipements prévus (identifiés) :



Réalisation : DRIEA IF/UD 75/SADCT/PECT, 8 janv. 2020.
Sources : données ZAC DRIEA IF/UD 75, actualité 1er janv. 2020. Le périmètre de la ZAC et les informations sur son programme sont issus des délibérations relatives à la ZAC et/ou de leurs documents annexés (date de référence pour la ZAC considérée : 27 sept. 2017). Surfaces exprimées en mètres carrés de surface de plancher.
Fond de plan : données de référence APUR (Emprise Équipement Espace Vert, Emprise Bâtie, Voie Ferrée, Plan d'Eau, Ilot Physique, Arrondissement et Commune) disponibles sous licence ODbL sur opendata.apur.org, Ville de Paris (Tronçon de Voie, Voie) disponibles sous licence ODbL sur opendata.paris.fr, IGN/BDTopo (Cours d'eau) et STIF (Tracé du réseau, Station et Station généralisée) disponibles sous licence ouverte sur opendata.stif.info.





ZAC Claude-Bernard - canal Saint-Denis - quai de la Charente supprimée

Création approuvée par le Conseil de Paris des 23 et 24 mai 2005

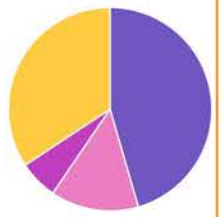
Dossier de réalisation approuvé par le Conseil de Paris des 11, 12 et 13 décembre 2006

Suppression approuvée par le Conseil de Paris des 4, 5 et 6 février 2019

Aménageur : SEMAVIP

Surface : 15,1 ha

Programme de construction :



* industrie, artisanat, entrepôts et espaces logistiques

Total : 97 739 m²

Nombre de logements programmés :

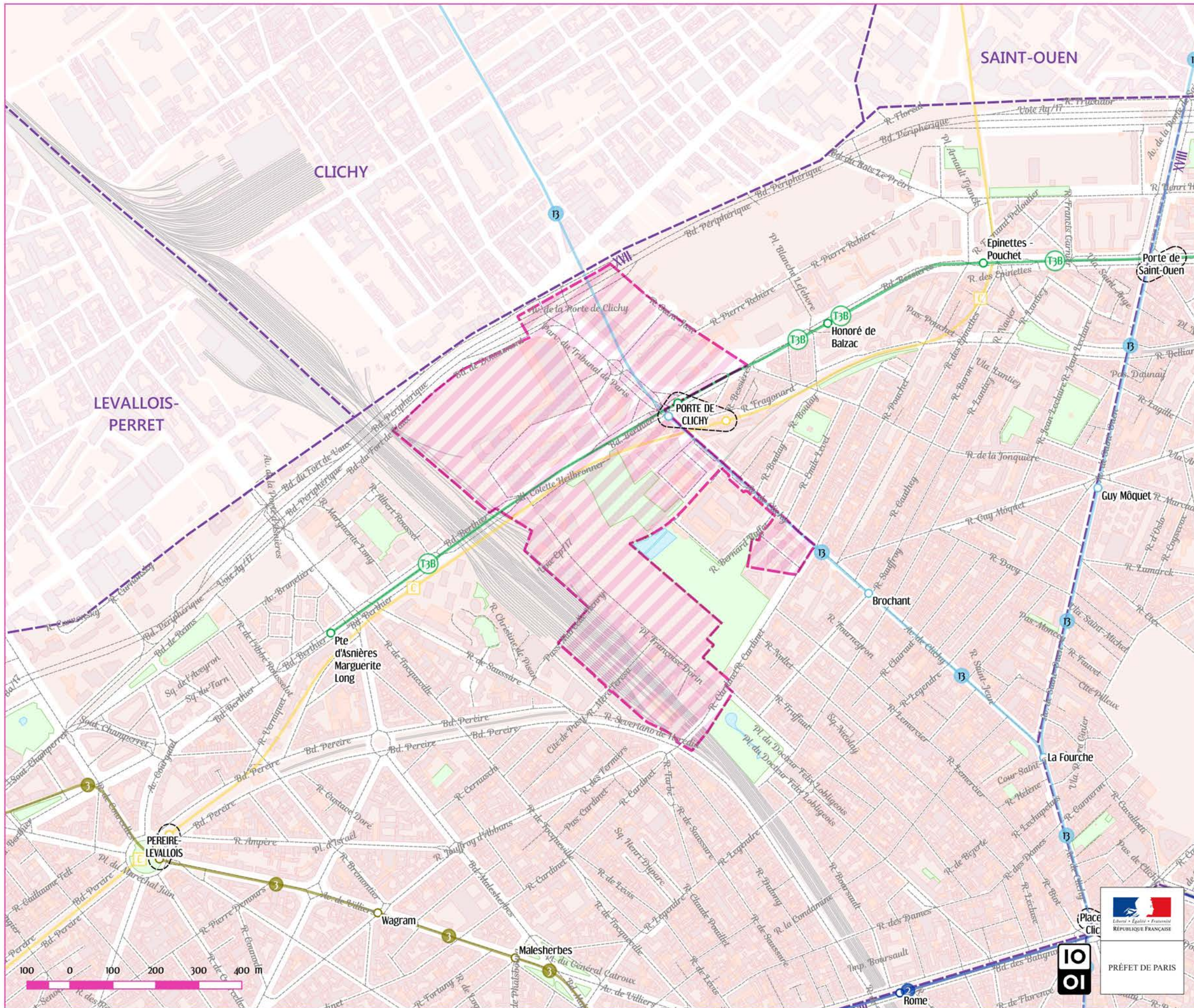
Total : 477 logts

Équipements prévus (identifiés) :



Réalisation : DRIEA IF/UD 75/SADCT/PECT, 8 janv. 2020.
Sources : données ZAC DRIEA IF/UD 75, actualité 1er janv. 2020. Le périmètre de la ZAC et les informations sur son programme sont issus des délibérations relatives à la ZAC et/ou de leurs documents annexés (date de référence pour la ZAC considérée : 6 févr. 2019). Surfaces exprimées en mètres carrés de surface de plancher.
Fond de plan : données de référence APUR (Emprise Équipement Espace Vert, Emprise Bâtie, Voie Ferrée, Plan d'Eau, Ilot Physique, Arrondissement et Commune) disponibles sous licence ODbL sur opendata.apur.org, Ville de Paris (Tronçon de Voie, Voie) disponibles sous licence ODbL sur opendata.paris.fr, IGN/BDTopo (Cours d'eau) et STIF (Tracé du réseau, Station et Station généralisée) disponibles sous licence ouverte sur opendata.stif.info.





ZAC Clichy Batignolles en cours de réalisation

Création approuvée par le Conseil de Paris des 12 et 13
février 2007

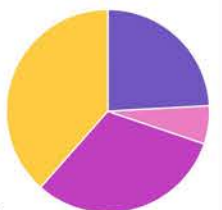
Dossier de réalisation approuvé par le Conseil de Paris des
12 et 13 novembre 2007

Aménageur : SPL Paris & Métropole
Aménagement

Surface : 446 ha

Programme de construction :

- 177 000 m² de logements
- 144 000 m² d'équipements collectifs
et de services publics
- 28 000 m² d'activités commerciales
- 0 m² d'activités du secteur secondaire*
- 111 000 m² de bureaux
- 0 m² d'activités hôtelières

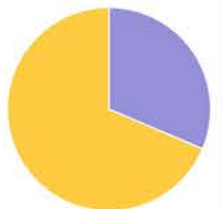


* industrie, artisanat,
entrepôts et espaces
logistiques

Total : 460 000 m²

Nombre de logements programmés :

- 1 885 logements locatifs sociaux
- 862 logements indifférenciés



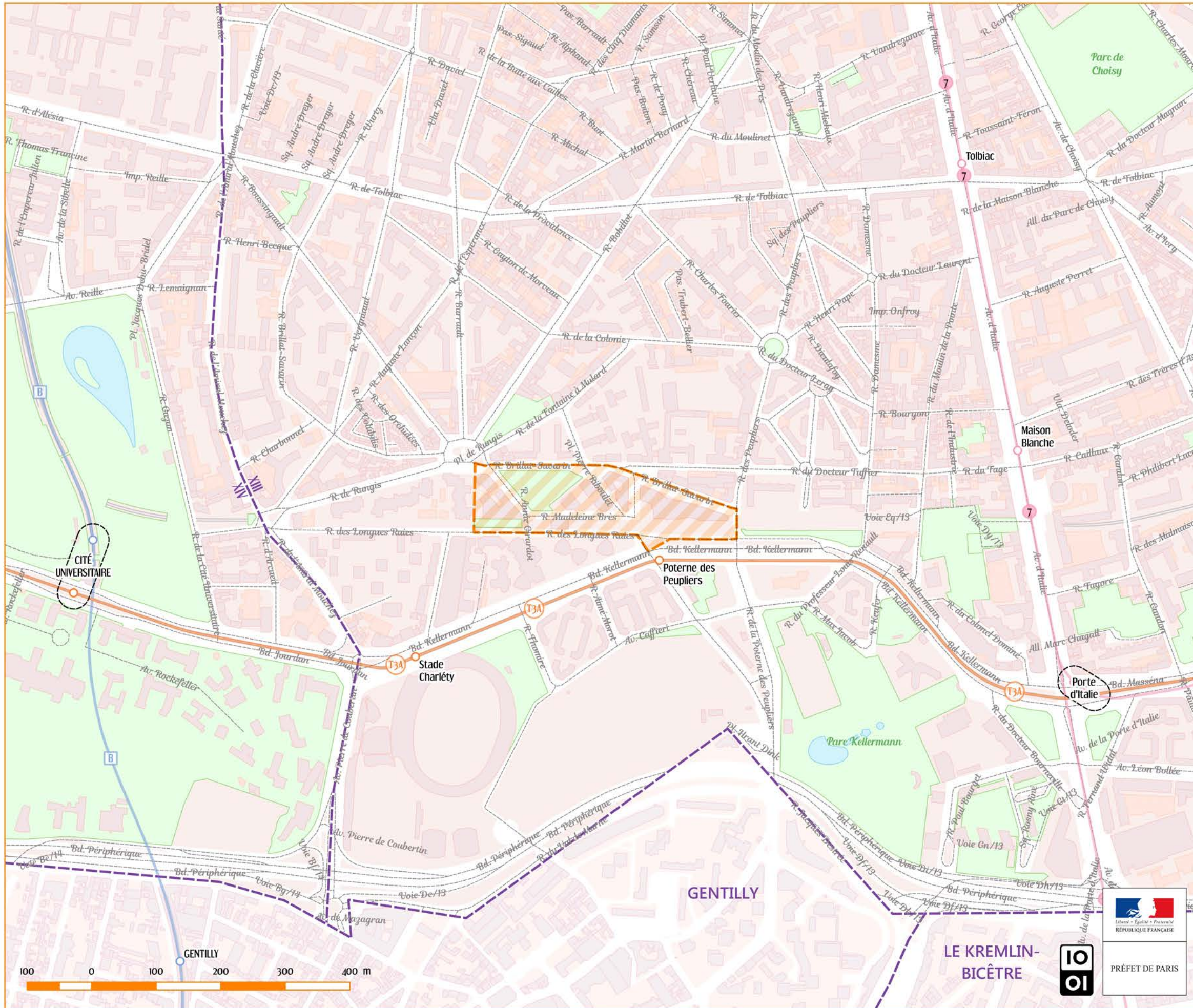
Total : 2 747 logts

Équipements prévus (identifiés) :



Réalisation : DRIEA IF/UD 75/SADCT/PECT, 8 janv. 2020.
Sources : données ZAC DRIEA IF/UD 75, actualité 1er janv. 2020. Le périmètre de la ZAC et les informations sur son programme sont issus des délibérations relatives à la ZAC et/ou de leurs documents annexés (date de référence pour la ZAC considérée : 15 oct. 2013). Surfaces exprimées en mètres carrés de surface de plancher.
Fond de plan : données de référence APUR (Emprise Équipement Espace Vert, Emprise Bâtie, Voie Ferrée, Plan d'Eau, Ilot Physique, Arrondissement et Commune) disponibles sous licence ODbL sur opendata.apur.org, Ville de Paris (Tronçon de Voie, Voie) disponibles sous licence ODbL sur opendata.paris.fr, IGN/BDTopo (Cours d'eau) et STIF (Tracé du réseau, Station et Station généralisée) disponibles sous licence ouverte sur opendata.stif.info.





ZAC Gare de Rungis supprimée

Création approuvée par le Conseil de Paris des 22 et 23 septembre 2003

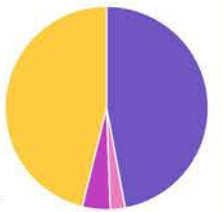
Dossier de réalisation approuvé par le Conseil de Paris des 7 et 8 juin 2004

Suppression approuvée par le Conseil de Paris des 4, 5 et 6 février 2019

Aménageur : SEMAPA

Surface : 3,8 ha

Programme de construction :



* industrie, artisanat, entrepôts et espaces logistiques

Total : 40 142 m²

Nombre de logements programmés :

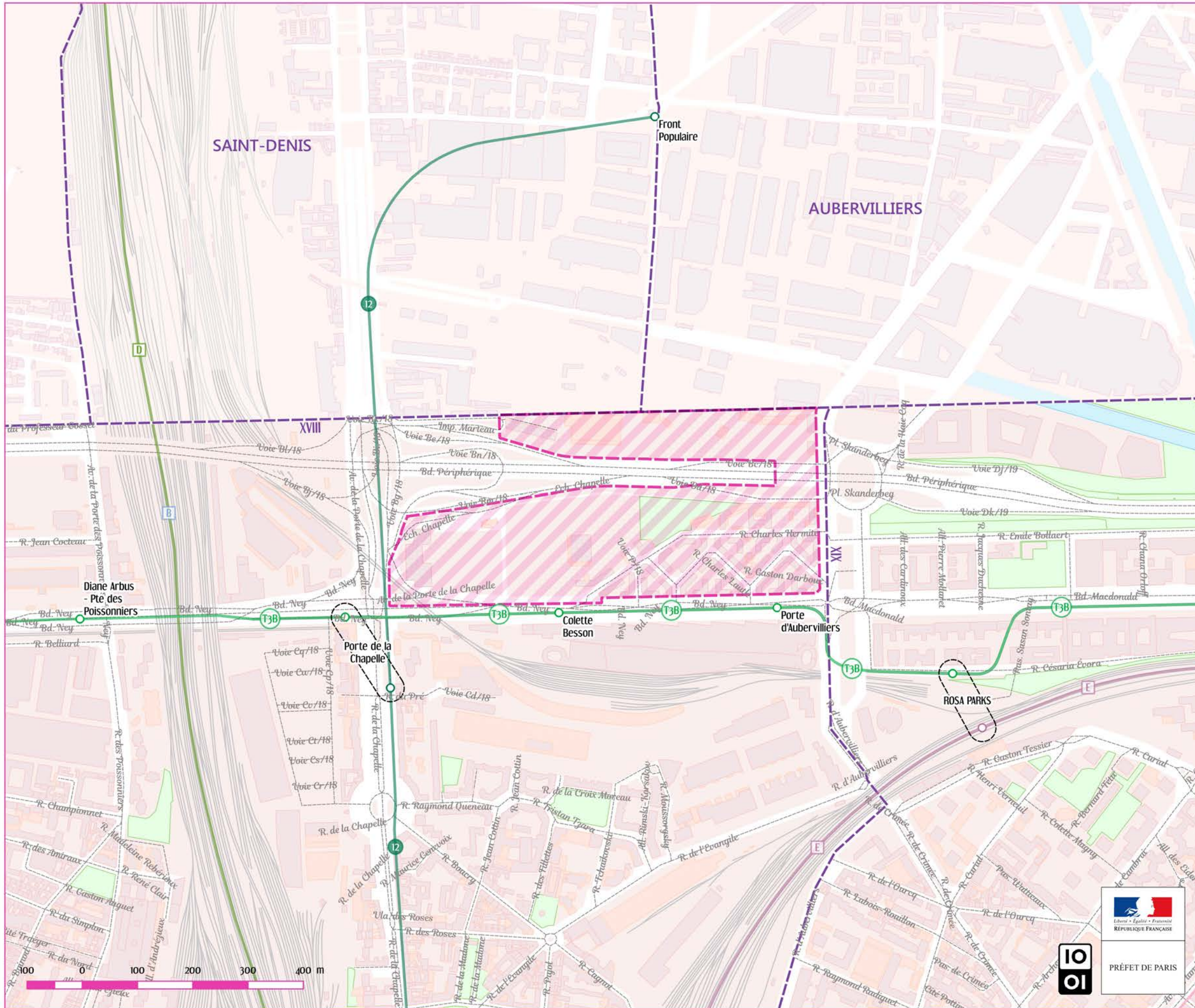
Total : indéterminé
dont 183 logements étudiants

Équipements prévus (identifiés) :



Réalisation : DRIEA IF/UD 75/SADCT/PECT, 8 janv. 2020.
Sources : données ZAC DRIEA IF/UD 75, actualité 1^{er} janv. 2020. Le périmètre de la ZAC et les informations sur son programme sont issus des délibérations relatives à la ZAC et/ou de leurs documents annexés (date de référence pour la ZAC considérée : 6 févr. 2019). Surfaces exprimées en mètres carrés de surface de plancher.
Fond de plan : données de référence APUR (Emprise Équipement Espace Vert, Emprise Bâtie, Voie Ferrée, Plan d'Eau, Ilot Physique, Arrondissement et Commune) disponibles sous licence ODbL sur opendata.apur.org, Ville de Paris (Tronçon de Voie, Voie) disponibles sous licence ODbL sur opendata.paris.fr, IGN/BDTopo (Cours d'eau) et STIF (Tracé du réseau, Station et Station généralisée) disponibles sous licence ouverte sur opendata.stif.info.





ZAC Gare des Mines-Fillettes

en cours de réalisation

Création approuvée par le Conseil de Paris des 9, 10, 11, 12 et 13 décembre 2019

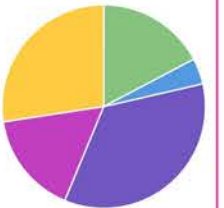
Dossier de réalisation approuvé par le Conseil de Paris des 9, 10, 11, 12 et 13 décembre 2019

Aménageur : SPL Paris & Métropole Aménagement

Surface : 19,8 ha

Programme de construction :

- 41 100 m² de logements
- 24 500 m² d'équipements collectifs et de services publics
- 52 300 m² de bureaux
- 6 200 m² d'activités hôtelières
- 25 900 m² d'activités indifférenciées



Total : 150 000 m²

Nombre de logements programmés :

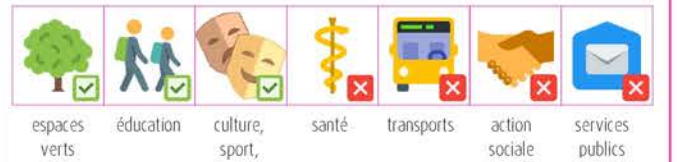
- 225 logements libres
- 262 logements locatifs sociaux
- 263 logements intermédiaires**



Total : 750 logts

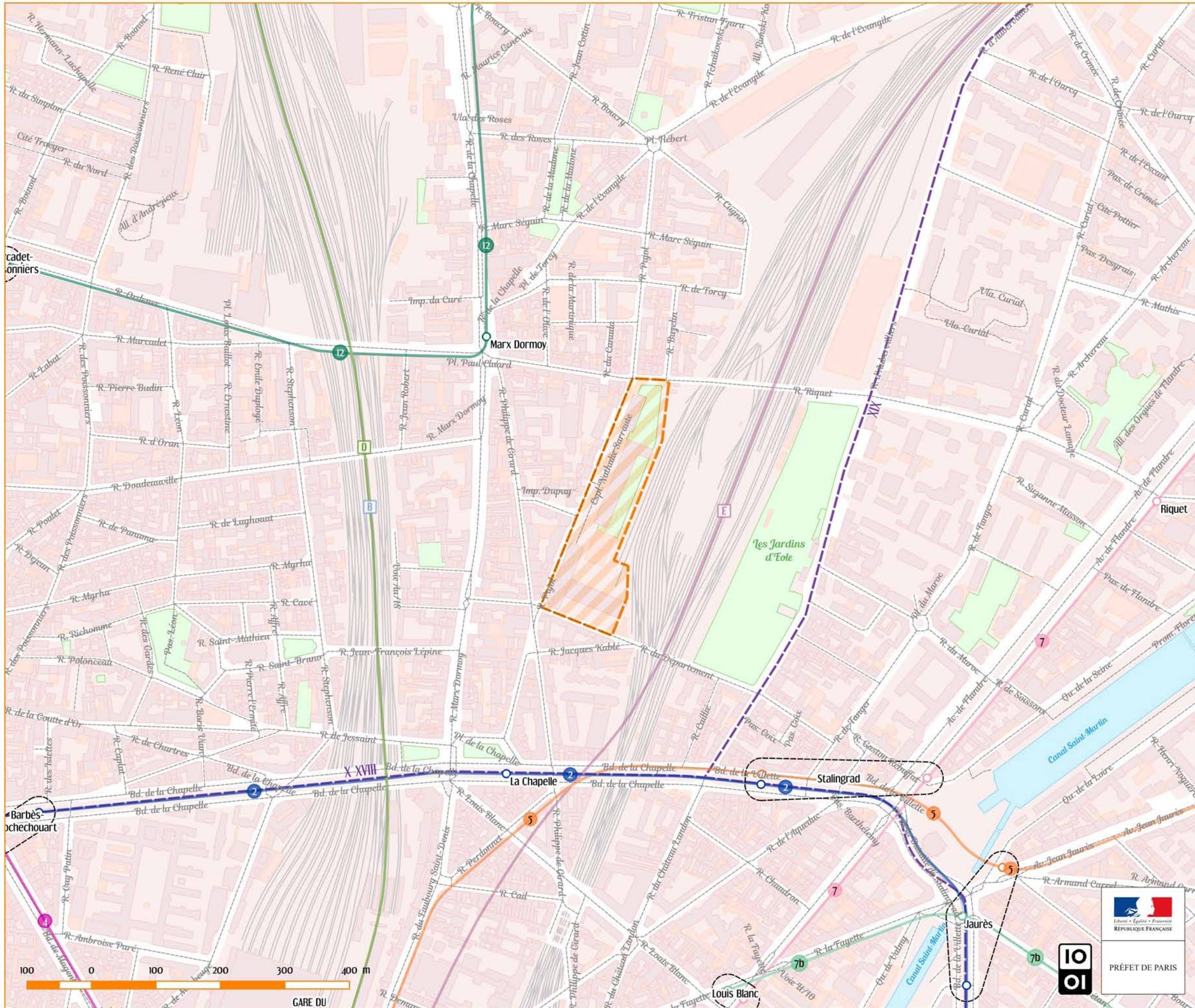
** au sens de l'ordonnance n°2014-159 du 20 février 2014

Équipements prévus (identifiés) :



Réalisation : DRIEA IF/UD 75/SADCT/PECT, 8 janv. 2020.
Sources : données ZAC DRIEA IF/UD 75, actualité 1er janv. 2020. Le périmètre de la ZAC et les informations sur son programme sont issus des délibérations relatives à la ZAC et/ou de leurs documents annexés (date de référence pour la ZAC considérée : 13 déc. 2019). Surfaces exprimées en mètres carrés de surface de plancher.
Fond de plan : données de référence APUR (Emprise Équipement Espace Vert, Emprise Bâtie, Voie Ferrée, Plan d'Eau, Ilot Physique, Arrondissement et Commune) disponibles sous licence ODbL sur opendata.apur.org, Ville de Paris (Tronçon de Voie, Voie) disponibles sous licence ODbL sur opendata.paris.fr, IGN/BDTopo (Cours d'eau) et STIF (Tracé du réseau, Station et Station généralisée) disponibles sous licence ouverte sur opendata.stif.info.





ZAC Pajol supprimée

Création approuvée par le Conseil de Paris des 2 et 3 février 2004

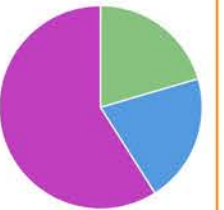
Dossier de réalisation approuvé par le Conseil de Paris des 7 et 8 juin 2004

Suppression approuvée par le Conseil de Paris des 4, 5 et 6 février 2019

Aménageur : SEMAEST

Surface : 3,4 ha

Programme de construction :



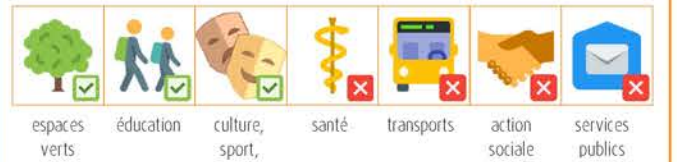
* industrie, artisanat, entrepôts et espaces logistiques

Total : 31 324 m²

Nombre de logements programmés :

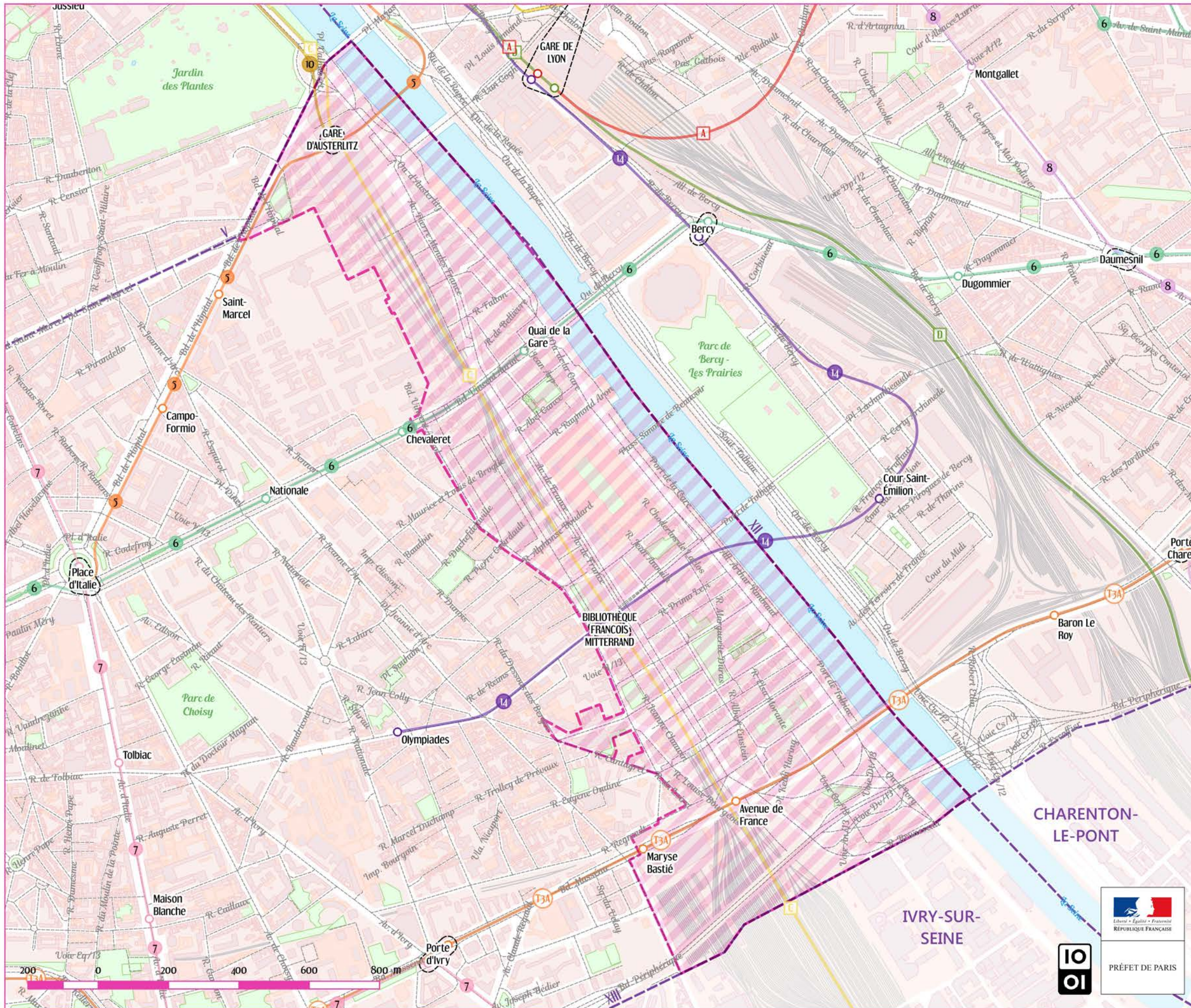
Total : indéterminé

Équipements prévus (identifiés) :



Réalisation : DRIEA IF/UD 75/SADCT/PECT, 8 janv. 2020.
Sources : données ZAC DRIEA IF/UD 75, actualité 1er janv. 2020. Le périmètre de la ZAC et les informations sur son programme sont issus des délibérations relatives à la ZAC et/ou de leurs documents annexés (date de référence pour la ZAC considérée : 6 févr. 2019). Surfaces exprimées en mètres carrés de surface de plancher.
Fond de plan : données de référence APUR (Emprise Équipement Espace Vert, Emprise Bâtie, Voie Ferrée, Plan d'Eau, Ilot Physique, Arrondissement et Commune) disponibles sous licence ODbL sur opendata.apur.org, Ville de Paris (Tronçon de Voie, Voie) disponibles sous licence ODbL sur opendata.paris.fr, IGN/BDTopo (Cours d'eau) et STIF (Tracé du réseau, Station et Station généralisée) disponibles sous licence ouverte sur opendata.stif.info.





ZAC Paris Rive Gauche en cours de réalisation

Création approuvée par le Conseil de Paris du 27 mai 1991

Dossier de réalisation approuvé par le Conseil de Paris du 7 juillet 1997

Aménageur : SEMAPA

Surface : 156.2 ha

Programme de construction :

- 585 000 m² de logements
- 720 000 m² d'équipements collectifs et de services publics
- 0 m² d'activités du secteur secondaire*
- 745 000 m² de bureaux
- 405 000 m² d'activités indifférenciées

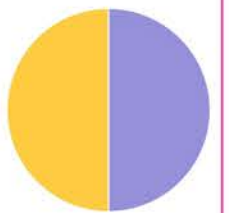


* industrie, artisanat, entrepôts et espaces logistiques

Total : 2 455 000 m²

Nombre de logements programmés :

- 3 750 logements locatifs sociaux
 - 3 750 logements indifférenciés
- Total : 7 500 logts
dont 1 500 logements étudiants

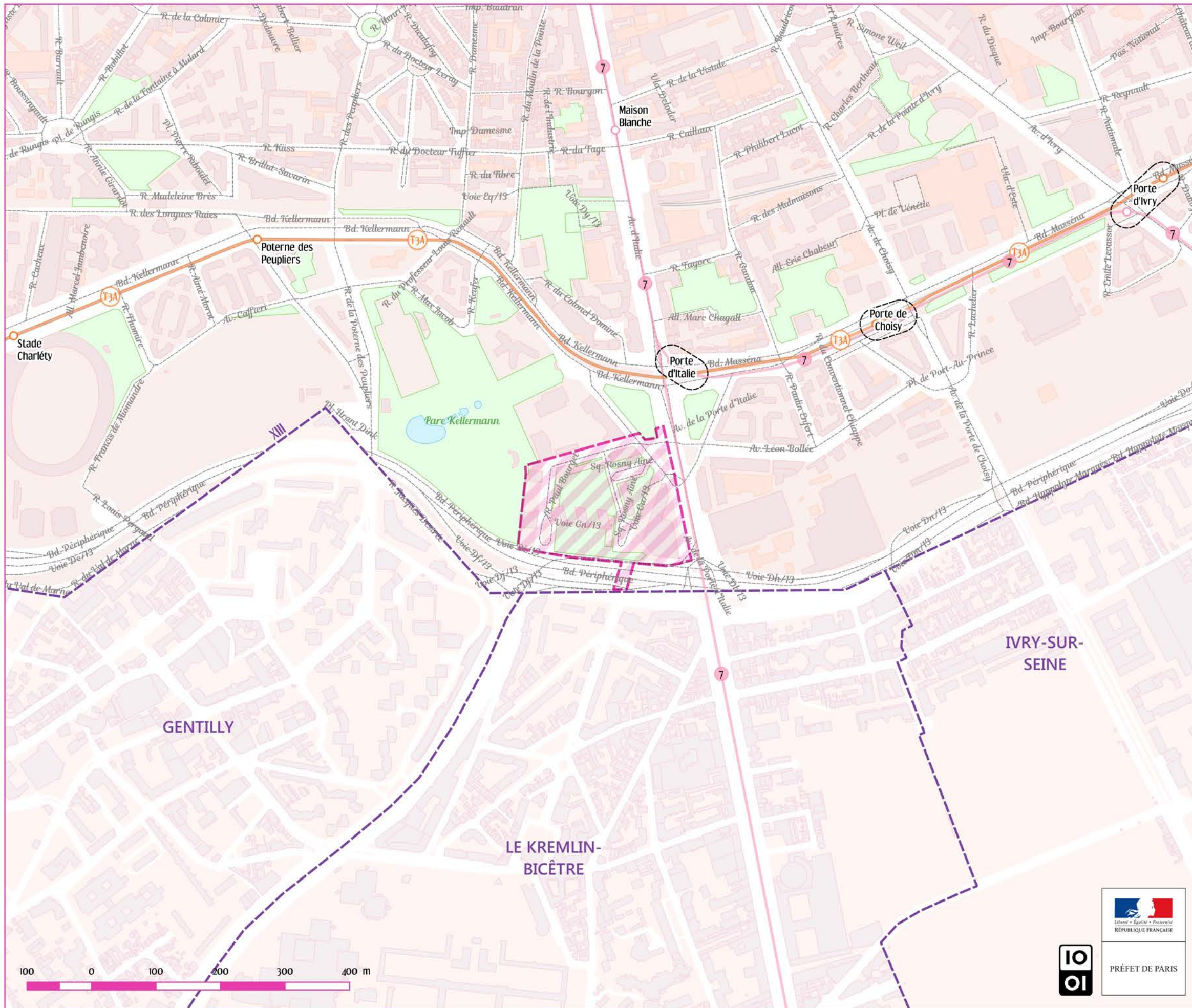


Équipements prévus (identifiés) :



Réalisation : DRIEA IF/UD 75/SADCT/PECT, 8 janv. 2020.
Sources : données ZAC DRIEA IF/UD 75, actualité 1er janv. 2020. Le périmètre de la ZAC et les informations sur son programme sont issus des délibérations relatives à la ZAC et/ou de leurs documents annexés (date de référence pour la ZAC considérée : 20 juin 2012). Surfaces exprimées en mètres carrés de surface de plancher.
Fond de plan : données de référence APUR (Emprise Équipement Espace Vert, Emprise Bâtie, Voie Ferrée, Plan d'Eau, Ilot Physique, Arrondissement et Commune) disponibles sous licence ODbL sur opendata.apur.org, Ville de Paris (Tronçon de Voie, Voie) disponibles sous licence ODbL sur opendata.paris.fr, IGN/BDTopo (Cours d'eau) et STIF (Tracé du réseau, Station et Station généralisée) disponibles sous licence ouverte sur opendata.stif.info.





ZAC Paul Bourget en cours de réalisation

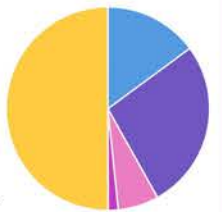
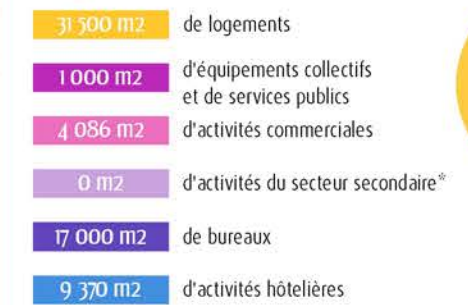
Création approuvée par le Conseil de Paris des 14 et 15 octobre 2013

Dossier de réalisation approuvé par le Conseil de Paris des 12 et 13 novembre 2013

Aménageur : SEMAPA

Surface : 43 ha

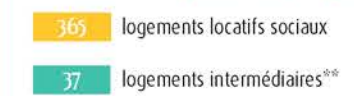
Programme de construction :



* industrie, artisanat, entrepôts et espaces logistiques

Total : 62 956 m²

Nombre de logements programmés :



Total : indéterminé

dont 100 logements étudiants

** au sens de l'ordonnance n°2014-159 du 20 février 2014

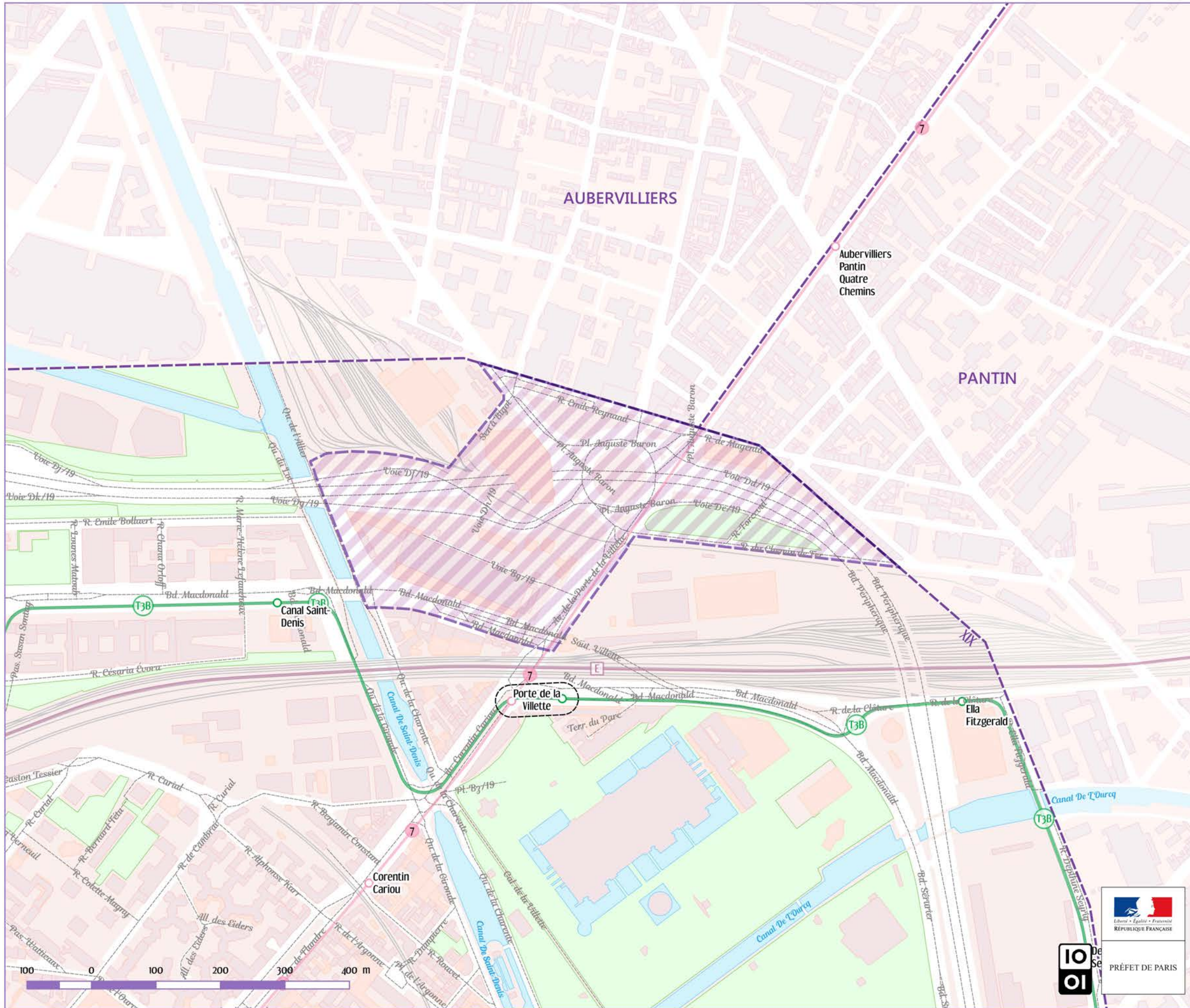
Équipements prévus (identifiés) :



Réalisation : DRIEA IF/UD 75/SADCT/PECT, 8 janv. 2020.

Sources : données ZAC DRIEA IF/UD 75, actualité 1er janv. 2020. Le périmètre de la ZAC et les informations sur son programme sont issus des délibérations relatives à la ZAC et/ou de leurs documents annexés (date de référence pour la ZAC considérée : 13 nov. 2013). Surfaces exprimées en mètres carrés de surface de plancher.

Fond de plan : données de référence APUR (Emprise Équipement Espace Vert, Emprise Bâtie, Voie Ferrée, Plan d'Eau, Ilot Physique, Arrondissement et Commune) disponibles sous licence ODbL sur opendata.apur.org, Ville de Paris (Tronçon de Voie, Voie) disponibles sous licence ODbL sur opendata.paris.fr, IGN/BDTopo (Cours d'eau) et STIF (Tracé du réseau, Station et Station généralisée) disponibles sous licence ouverte sur opendata.stif.info.



ZAC Porte de la Vilette en projet

Aménageur : NC

Surface : 19,1 ha

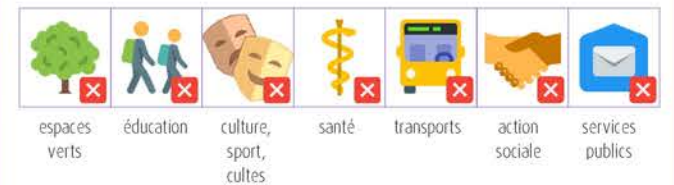
Programme de construction :

Total : indéterminé

Nombre de logements programmés :

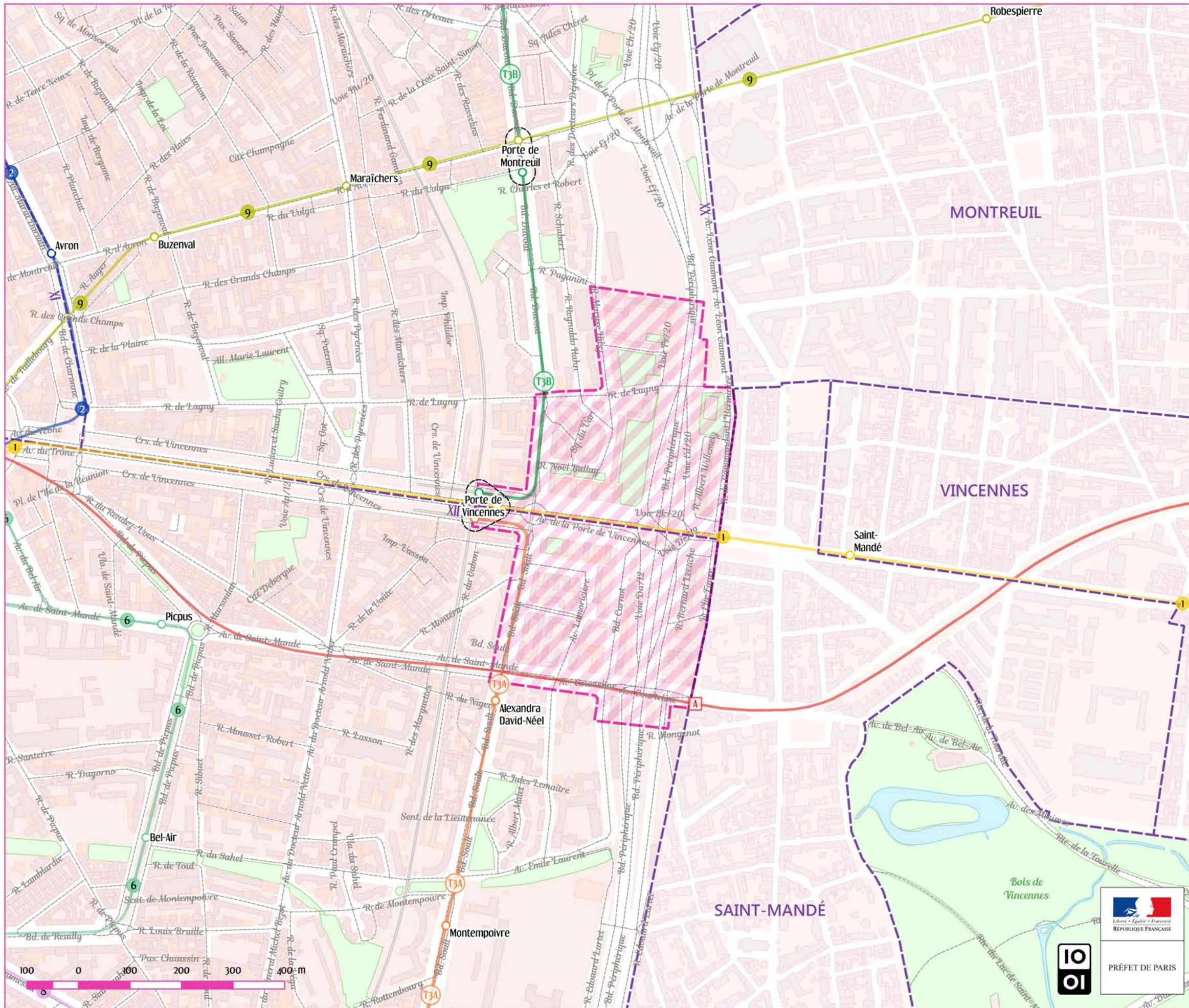
Total : indéterminé

Équipements prévus (identifiés) :



Réalisation : DRIEA IF/UD 75/SADCT/PECT, 8 janv. 2020.
Sources : données ZAC DRIEA IF/UD 75, actualité 1er janv. 2020. Le périmètre de la ZAC et les informations sur son programme sont issus des délibérations relatives à la ZAC et/ou de leurs documents annexés (date de référence pour la ZAC considérée : 27 sept. 2017). Surfaces exprimées en mètres carrés de surface de plancher.
Fond de plan : données de référence APUR (Emprise Équipement Espace Vert, Emprise Bâtie, Voie Ferrée, Plan d'Eau, Ilot Physique, Arrondissement et Commune) disponibles sous licence ODbL sur opendata.apur.org, Ville de Paris (Tronçon de Voie, Voie) disponibles sous licence ODbL sur opendata.paris.fr, IGN/BDTopo (Cours d'eau) et STIF (Tracé du réseau, Station et Station généralisée) disponibles sous licence ouverte sur opendata.stif.info.





ZAC Porte de Vincennes

en cours de réalisation

Création approuvée par le Conseil de Paris des 12 et 13 novembre 2013

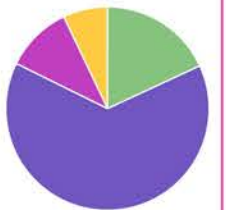
Dossier de réalisation approuvé par le Conseil de Paris des 28, 29 et 30 septembre, 1^{er} octobre 2015

Aménageur : SEMAPA

Surface : 28,4 ha

Programme de construction :

- 2 700 m² de logements
- 4 050 m² d'équipements collectifs et de services publics
- 24 500 m² de bureaux
- 0 m² d'activités hôtelières
- 6 900 m² d'activités indifférenciées



Total : 38 150 m²

Nombre de logements programmés :

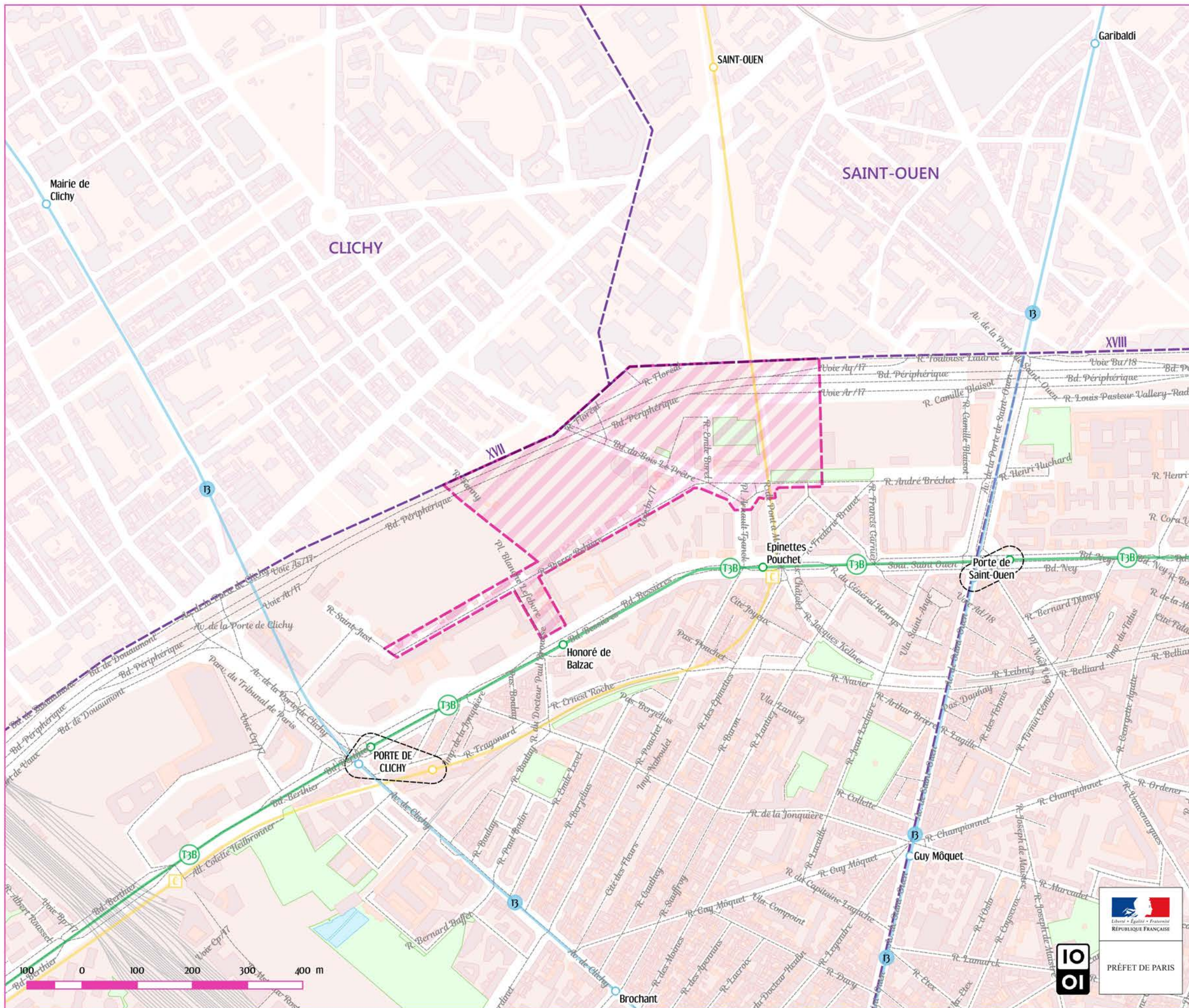
Total : indéterminé

Équipements prévus (identifiés) :



Réalisation : DRIEA IF/UD 75/SADCT/PECT, 8 janv. 2020.
Sources : données ZAC DRIEA IF/UD 75, actualité 1^{er} janv. 2020. Le périmètre de la ZAC et les informations sur son programme sont issus des délibérations relatives à la ZAC et/ou de leurs documents annexés (date de référence pour la ZAC considérée : 1 oct. 2015). Surfaces exprimées en mètres carrés de surface de plancher.
Fond de plan : données de référence APUR (Emprise Équipement Espace Vert, Emprise Bâtie, Voie Ferrée, Plan d'Eau, Ilot Physique, Arrondissement et Commune) disponibles sous licence ODbL sur opendata.apur.org, Ville de Paris (Tronçon de Voie, Voie) disponibles sous licence ODbL sur opendata.paris.fr, IGN/BDTopo (Cours d'eau) et STIF (Tracé du réseau, Station et Station généralisée) disponibles sous licence ouverte sur opendata.stif.info.





ZAC Porte Pouchet en cours de réalisation

Création approuvée par le Conseil de Paris des 14 et 15 novembre 2005

Dossier de réalisation approuvé par le Conseil de Paris des 16 et 17 juillet 2007

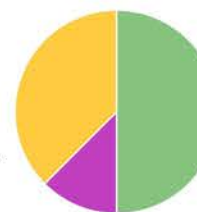
Aménageur : SPL Paris & Métropole Aménagement

Surface : 16.1 ha

Programme de construction :



Total : 72 000 m²



* industrie, artisanat, entrepôts et espaces logistiques

Nombre de logements programmés :

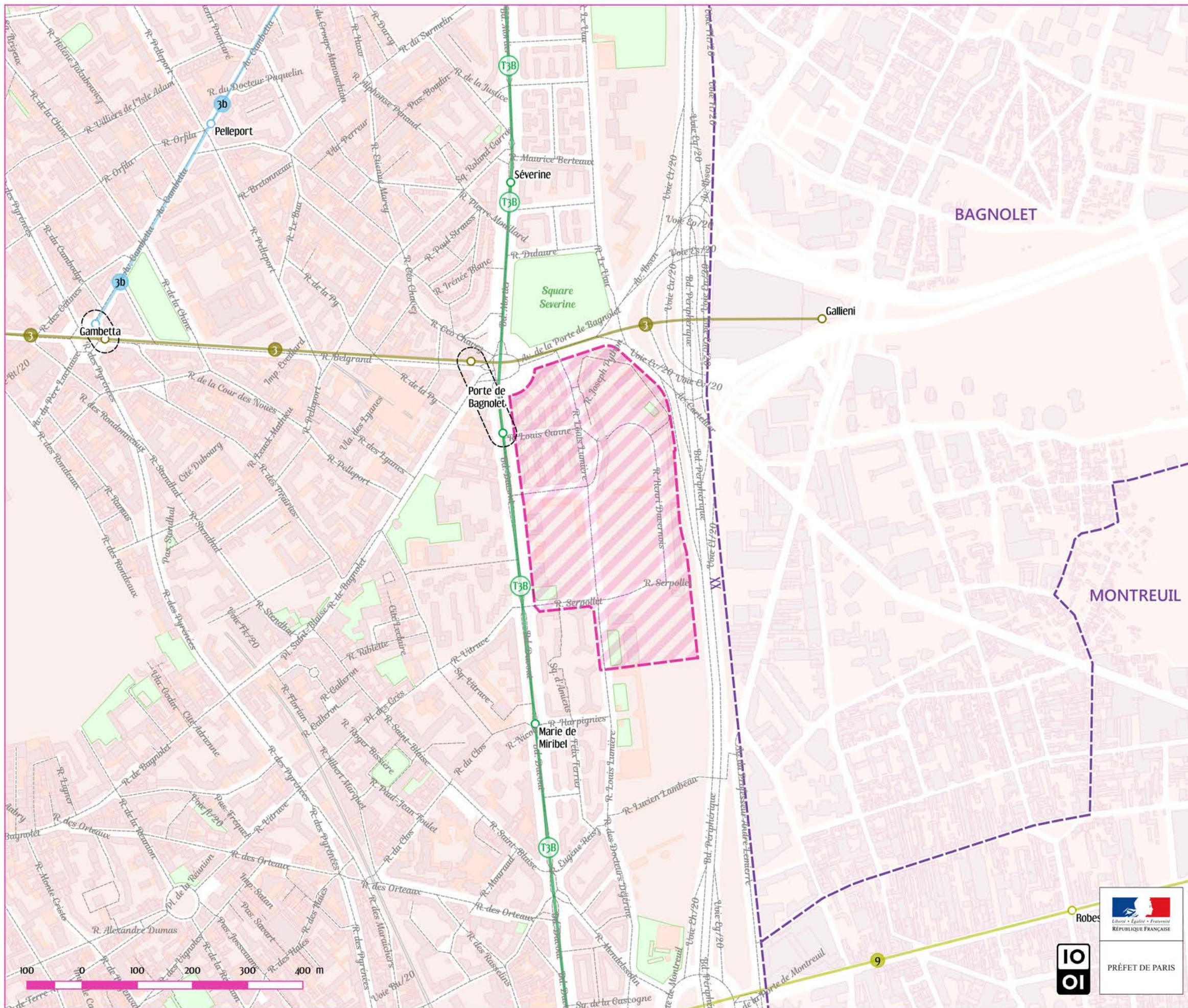
Total : indéterminé

Équipements prévus (identifiés) :



Réalisation : DRIEA IF/UD 75/SADCT/PECT, 8 janv. 2020.
Sources : données ZAC DRIEA IF/UD 75, actualité 1er janv. 2020. Le périmètre de la ZAC et les informations sur son programme sont issus des délibérations relatives à la ZAC et/ou de leurs documents annexés (date de référence pour la ZAC considérée : 26 mars 2013). Surfaces exprimées en mètres carrés de surface de plancher.
Fond de plan : données de référence APUR (Emprise Équipement Espace Vert, Emprise Bâtie, Voie Ferrée, Plan d'Eau, Ilot Physique, Arrondissement et Commune) disponibles sous licence ODbL sur opendata.apur.org, Ville de Paris (Tronçon de Voie, Voie) disponibles sous licence ODbL sur opendata.paris.fr, IGN/BDTopo (Cours d'eau) et STIF (Tracé du réseau, Station et Station généralisée) disponibles sous licence ouverte sur opendata.stif.info.





ZAC Python-Duvernois en cours de réalisation

Création approuvée par le Conseil de Paris des 9, 10, 11, 12 et 13 décembre 2019

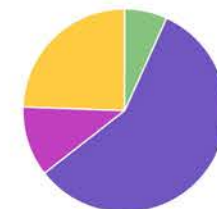
Dossier de réalisation approuvé par le Conseil de Paris des 9, 10, 11, 12 et 13 décembre 2019

Aménageur : SEMAPA

Surface : 143 ha

Programme de construction :

- 25 200 m² de logements
- 11 500 m² d'équipements collectifs et de services publics
- 59 500 m² de bureaux
- 7 000 m² d'activités indifférenciées



Total : 103 200 m²

Nombre de logements programmés :

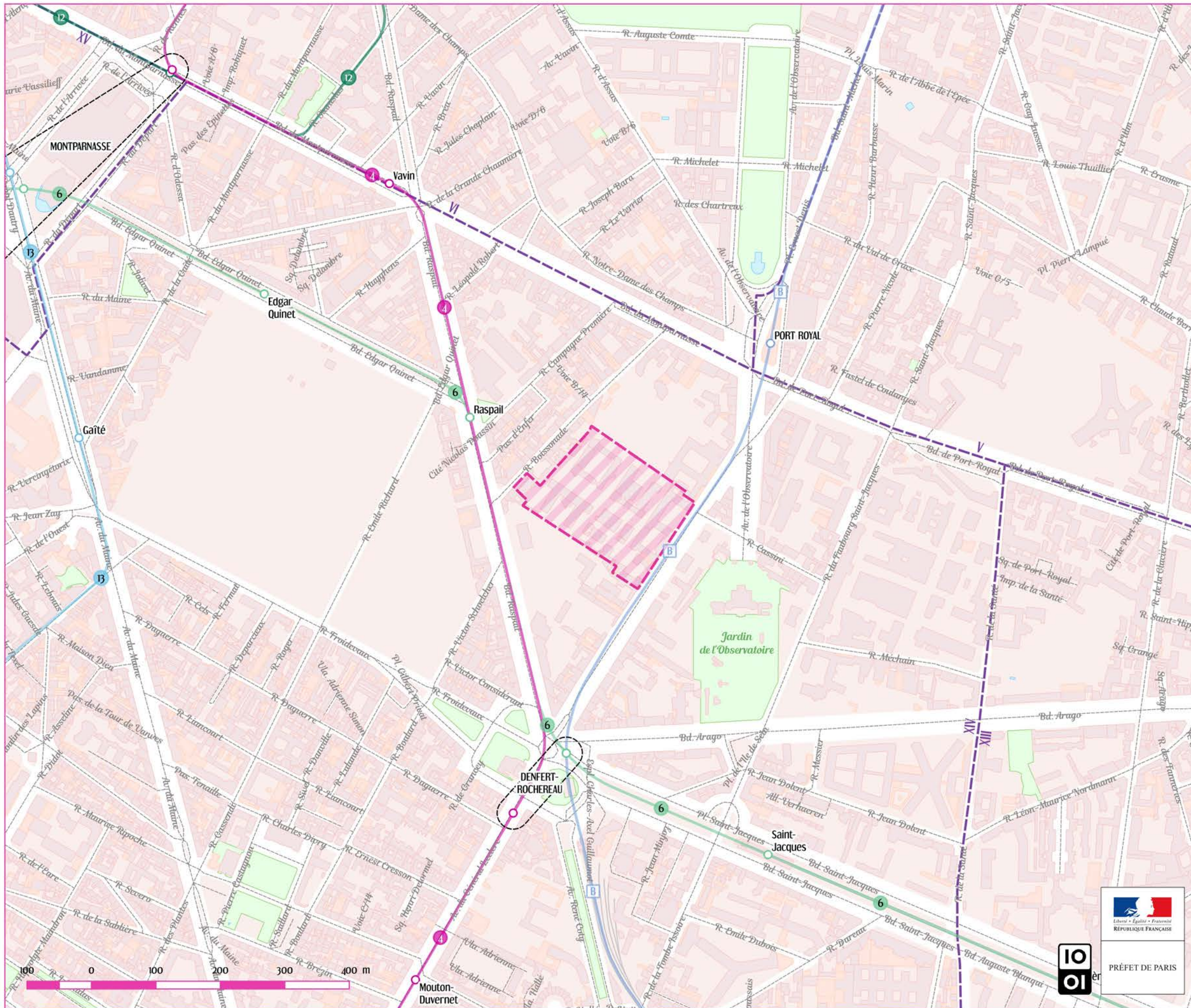
Total : 400 logts

Équipements prévus (identifiés) :



Réalisation : DRIEA IF/UD 75/SADCT/PECT, 8 janv. 2020.
Sources : données ZAC DRIEA IF/UD 75, actualité 1er janv. 2020. Le périmètre de la ZAC et les informations sur son programme sont issus des délibérations relatives à la ZAC et/ou de leurs documents annexés (date de référence pour la ZAC considérée : 13 déc. 2019). Surfaces exprimées en mètres carrés de surface de plancher.
Fond de plan : données de référence APUR (Emprise Équipement Espace Vert, Emprise Bâtie, Voie Ferrée, Plan d'Eau, Ilot Physique, Arrondissement et Commune) disponibles sous licence ODbL sur opendata.apur.org, Ville de Paris (Tronçon de Voie, Voie) disponibles sous licence ODbL sur opendata.paris.fr, IGN/BDTopo (Cours d'eau) et STIF (Tracé du réseau, Station et Station généralisée) disponibles sous licence ouverte sur opendata.stif.info.





ZAC Saint-Vincent-de-Paul

en cours de réalisation

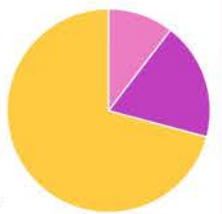
Création approuvée par le Conseil de Paris des 12, 13, 14 et 15 décembre 2016

Dossier de réalisation approuvé par le Conseil de Paris des 12, 13, 14 et 15 décembre 2016

Aménageur : SPL Paris & Métropole Aménagement

Surface : 3,4 ha

Programme de construction :



* industrie, artisanat, entrepôts et espaces logistiques

Total : 60 875 m²

Nombre de logements programmés :

Total : indéterminé

Équipements prévus (identifiés) :



Réalisation : DRIEA IF/UD 75/SADCT/PECT, 8 janv. 2020.
Sources : données ZAC DRIEA IF/UD 75, actualité 1er janv. 2020. Le périmètre de la ZAC et les informations sur son programme sont issus des délibérations relatives à la ZAC et/ou de leurs documents annexés (date de référence pour la ZAC considérée : 15 déc. 2016). Surfaces exprimées en mètres carrés de surface de plancher.
Fond de plan : données de référence APUR (Emprise Équipement Espace Vert, Emprise Bâtie, Voie Ferrée, Plan d'Eau, Ilot Physique, Arrondissement et Commune) disponibles sous licence ODbL sur opendata.apur.org, Ville de Paris (Tronçon de Voie, Voie) disponibles sous licence ODbL sur opendata.paris.fr, IGN/BDTopo (Cours d'eau) et STIF (Tracé du réseau, Station et Station généralisée) disponibles sous licence ouverte sur opendata.stif.info.

